



# Itinerario de las Trincheras

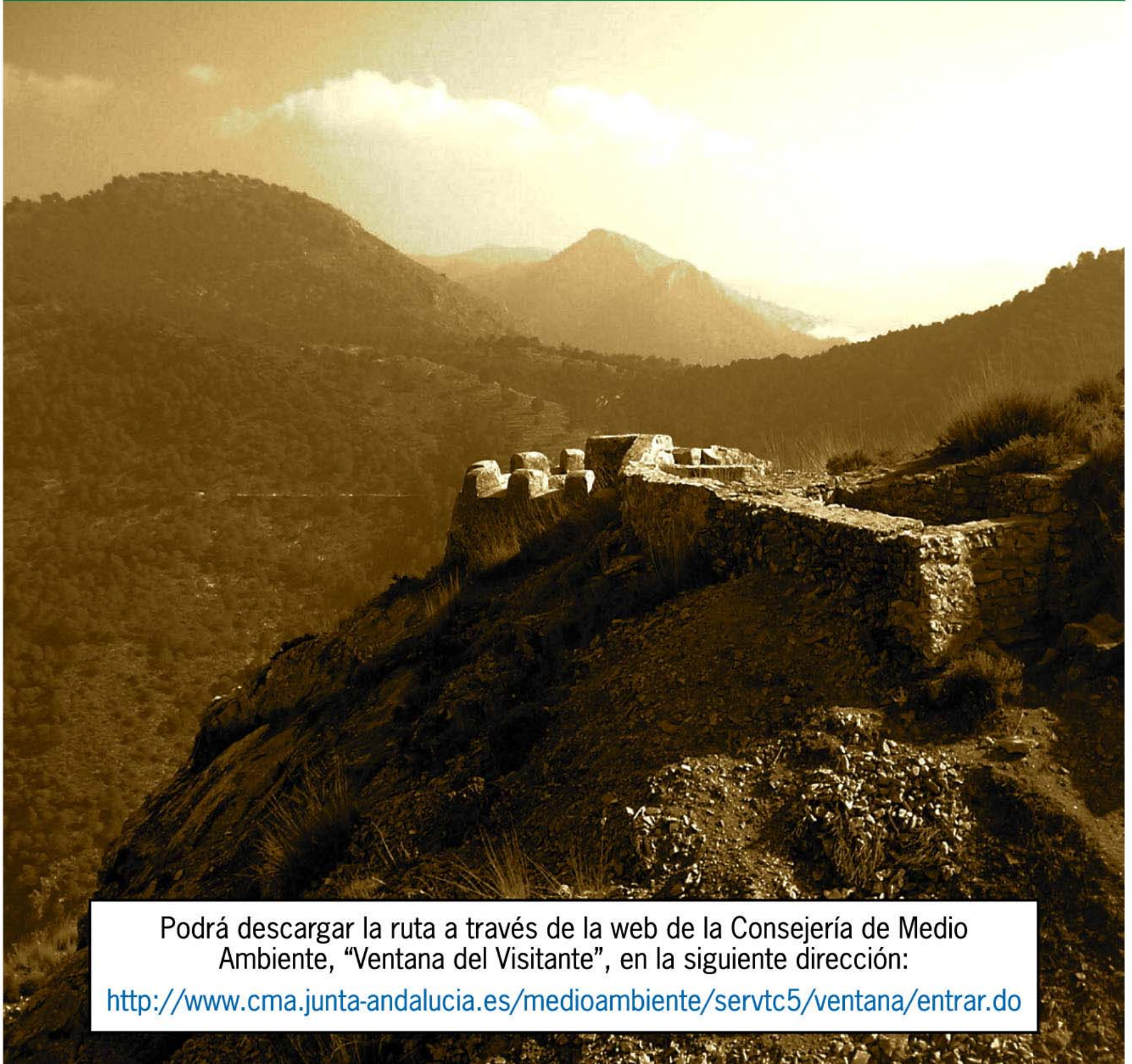


Consejería de Medio Ambiente



JUNTA DE ANDALUCIA


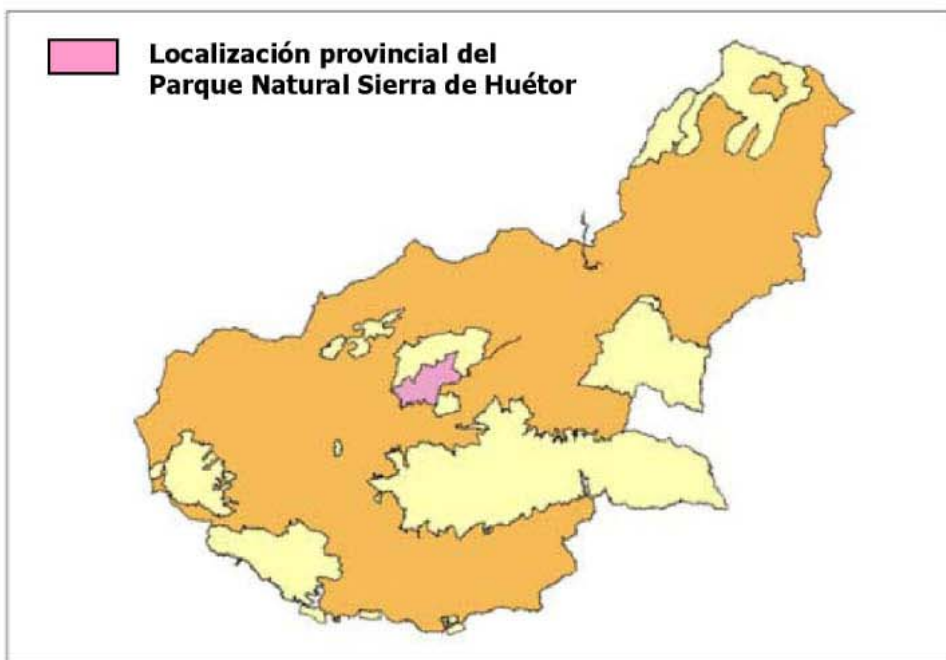
## RESEÑA HISTÓRICA Y CULTURAL DEL ENTORNO



Podrá descargar la ruta a través de la web de la Consejería de Medio Ambiente, "Ventana del Visitante", en la siguiente dirección:

<http://www.cma.junta-andalucia.es/medioambiente/servtc5/ventana/entrar.do>

## RESEÑA HISTÓRICA Y CULTURAL DEL ENTORNO



El Patrimonio Cultural del Parque Natural Sierra de Huétor es de gran importancia debido a las huellas que han dejado diversas culturas a través de los años. Ejemplo de ello son las numerosas trincheras construidas durante la Guerra Civil Española, de elevado interés histórico y paisajístico.

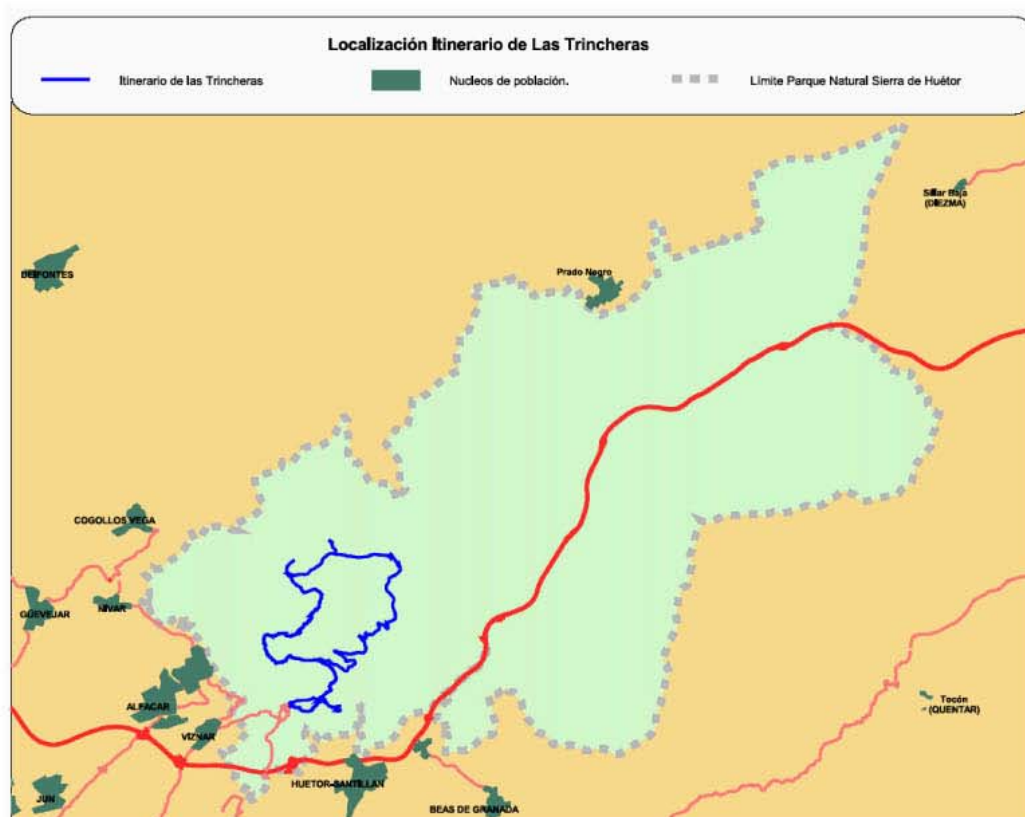
En la actual Sierra de Huétor se estableció el frente noreste de la provincia de Granada, enclave importante durante toda la guerra que iría de norte a sur. Partía del Puerto de Motril, oeste de Sierra Nevada, pasando por la actual Sierra de Huétor, continuando por el Peñón de la Mata, Tózar, Limones y hasta Porcuna en Jaén, desde dónde enlaza con el Valle de los Pedroches y Extremadura.

Su orografía sirvió para construir atalayas y vías de comunicación en una zona privilegiada desde donde se dominaba toda la vega.

Aunque fueron más numerosas las trincheras del bando nacionalista, situadas en su mayor parte en Víznar, son las del bando republicano las mejor conservadas, situadas en la localidad de Huétor Santillán.

Algunas de las trincheras que se encuentran en este Parque Natural son: Tajo del Águila y Cerro del Maúllo en Víznar, Sierra de la Yedra en Alfacar, Llanos del Fraile en la Alfaguara, Buenavista en el Puerto de la Mora, y Las Veguillas y Cerro de las Víboras en Huétor Santillán.

## EL PARQUE NATURAL SIERRA DE HUÉTOR



**En el centro de la provincia de Granada, y al noreste de su capital se halla el Parque Natural de la Sierra de Huétor, conjunto de sierras distribuidas entre los 900 y 2.000 mts. de altura, donde se alternan importantes elevaciones montañosas, estrechos barrancos, tajos, calares y arroyos, que forman un relieve muy complejo debido a la naturaleza caliza del terreno.**

La mayor parte del terreno está cubierto por bosque, aunque existen amplios espacios donde la formación más característica es el matorral, unas veces de tipo almohadillado y rastrero debido a la altitud, y otras formando tomillares o aulagares a causa de la degradación que ha sufrido el suelo.

El bosque está formado en su mayor parte por pinares, algunos naturales, pero la mayoría de repoblación. Quedan sin embargo grandes manchas de encinares así como, en menor cuantía, algunos quejigales y bosquetes de roble y arce.

La naturaleza caliza de estas sierras hace que surjan numerosas formaciones kársticas, como las numerosas cuevas entre las que destaca la "Cueva del Agua", de fama nacional. También existen abundantes nacimientos de agua como la famosa "Fuente Grande" de Alfacar que por la acequia de "Aynadamar" llevaba

el agua al Albayzín en tiempos de los árabes. En el Parque nacen además los ríos Darro y Fardes. Tal diversidad de hábitats acoge una variada fauna entre la que destacan, entre los mamíferos, la cabra montés y el jabalí, también, el zorro, la gineta, la comadreja, la garduña, el tejón y el gato montés como carnívoros, así como conejos, topillos y lirón careto. Entre las rapaces destacan el águila real, la perdicera, el azor, el búho real, gavián, águila calzada, mochuelos y cárabos. Otras aves a destacar son: las aves insectívoras, las aves de sotos y forestales, y especies rupícolas de medios más abiertos, como las perdices, collalbas, etc. Entre los reptiles se encuentran varias especies de lagartijas y culebras, así como la víbora hocicuda. Como anfibios, destaca el sapo partero bético, y el sapillo pintojo meridional.

## DESCRIPCIÓN DEL ITINERARIO DE LAS TRINCHERAS

El trazado del itinerario se basa en senderos y pistas forestales ya existentes, los cuales nos transportan de unos puntos a otros hasta finalizar el recorrido. Si deseamos utilizar la tecnología GPS con las coordenadas facilitadas, no olvidemos configurar nuestro sistema con los siguientes parámetros: **COORDENADAS: UTM DATUM: European 1950 ZONA (HUSO): 30 S**

La ruta tiene una longitud total de 22 km. que se podrán realizar a pie, con distintas paradas, coincidiendo las mas interesante con los restos bastante bien conservados de cuatro de la trincheras existentes en el Parque Natural Sierra de Huetor, en concreto las trincheras del Maúllo, Sierra de la Yedra, El Fraile y Las Veguillas. Todas ellas dispuestas a lo largo de diferentes senderos existentes en el Parque Natural.

Con este Itinerario de las Trincheras se pretende dar a conocer parte de nuestra historia reciente, al igual que disfrutar de las magnificas vistas que ofrece estos lugares estratégicos en zonas altas del Parque Natural.

El visitante podrá realizar este

itinerario autoguiado utilizando la tecnología GPS, apoyándose con señales orientativas de coordenadas dispuestas a lo largo de todo el recorrido. 16 puntos GPS, marcados en señales orientativas, se han colocado en los cruces y desviaciones de caminos, los cuales servirán para conducir al visitante por toda la ruta, la cual también puede adaptarse al nivel de tiempo y preparación de cada ciudadano, escogiendo el mismo los tramos que desea recorrer entre los distintos puntos.



A partir de esta configuración esta sería la tabla de coordenadas para los 16 puntos:

N.º SEÑAL	COORDENADA X	COORDENADA Y
1	452861	4121614
2	454039	4121551
3	453502	4121805
4	453411	4122670
5	452534	4122589
6	453501	4124224
7	453176	4124204
8	452793	4124646
9	452971	4124930
10	452856	4124630
11	453800	4125072
12	453747	4125380
13	453894	4125062
14	454696	4125046
15	455252	4123683
16	455086	4123364

Longitud del Trazado: **22 Km.**

Duración: **7 hs.**

Grado dificultad: **Medio-Alto**

Dificultad orientación: **Media**



## DESCRIPCIÓN DEL ITINERARIO DE LAS TRINCHERAS

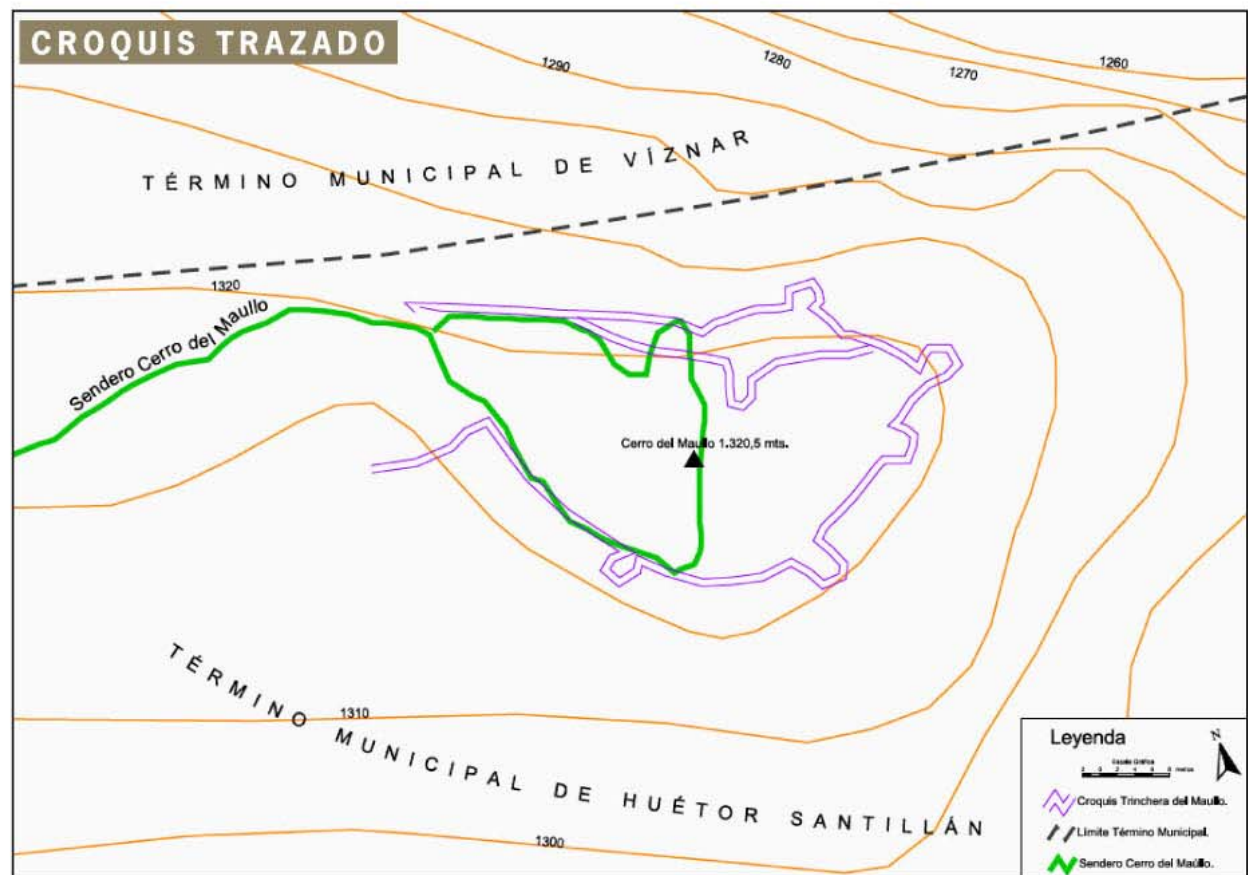

El acceso al inicio del Itinerario se realiza desde la autovía A-92 por su salida "El Fargue-Granada Este", tomando dirección Víznar por la carretera GR-NE-52, tomando el desvío que nos conduce hasta el Centro de Visitantes del Parque ubicado en el paraje de Puerto Lobo. Igualmente se puede acceder desde el pueblo de Víznar por la citada carretera GR-NE-52.

Desde el aparcamiento del Centro de Visitantes observaremos la señal de inicio del Itinerario, en la que nos muestra las características y datos básicos de este.



## DESCRIPCIÓN TRINCHERAS

# Trincheras del Maúllo



### FICHA DATOS BÁSICOS TRINCHERA CERRO DEL MAÚLLO

Provincia	Granada
Municipio	Huétor Santillán
Paraje	Cerro del Maúllo
E.N.P.	Parque Natural Sierra de Huétor
Altitud	1.320,5 m.s.n.sm.

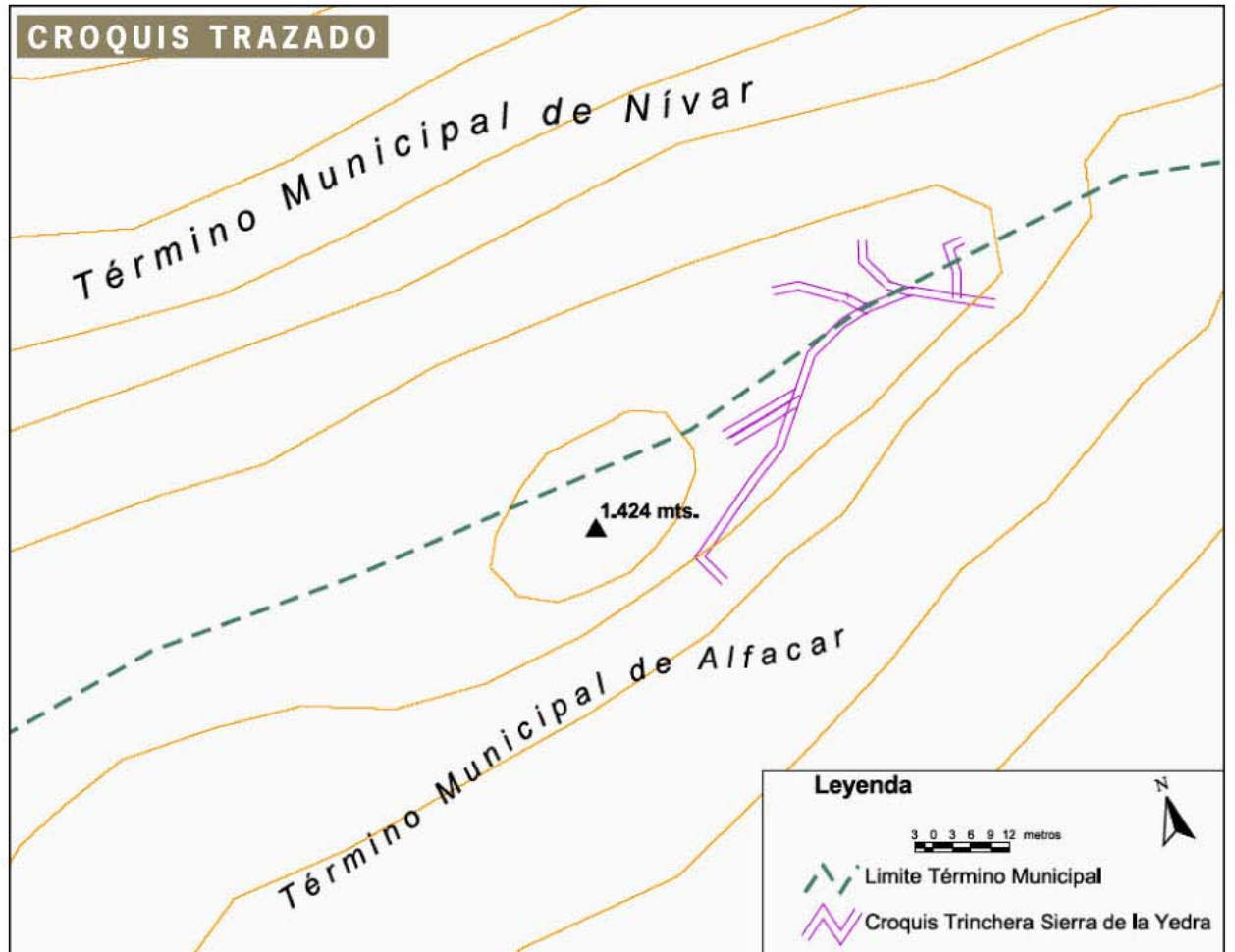


## DESCRIPCIÓN TRINCHERAS


# Trincheras Sierra de la Yedra



**FICHA DATOS BÁSICOS  
TRINCHERAS SIERRA  
DE LA YEDRA**



Provincia	Granada
Municipio	Nívar
Paraje	Cerro de la Yedra
E.N.P.	Parque Natural Sierra de Huétor
Altitud	1.387 m.s.n.sm.



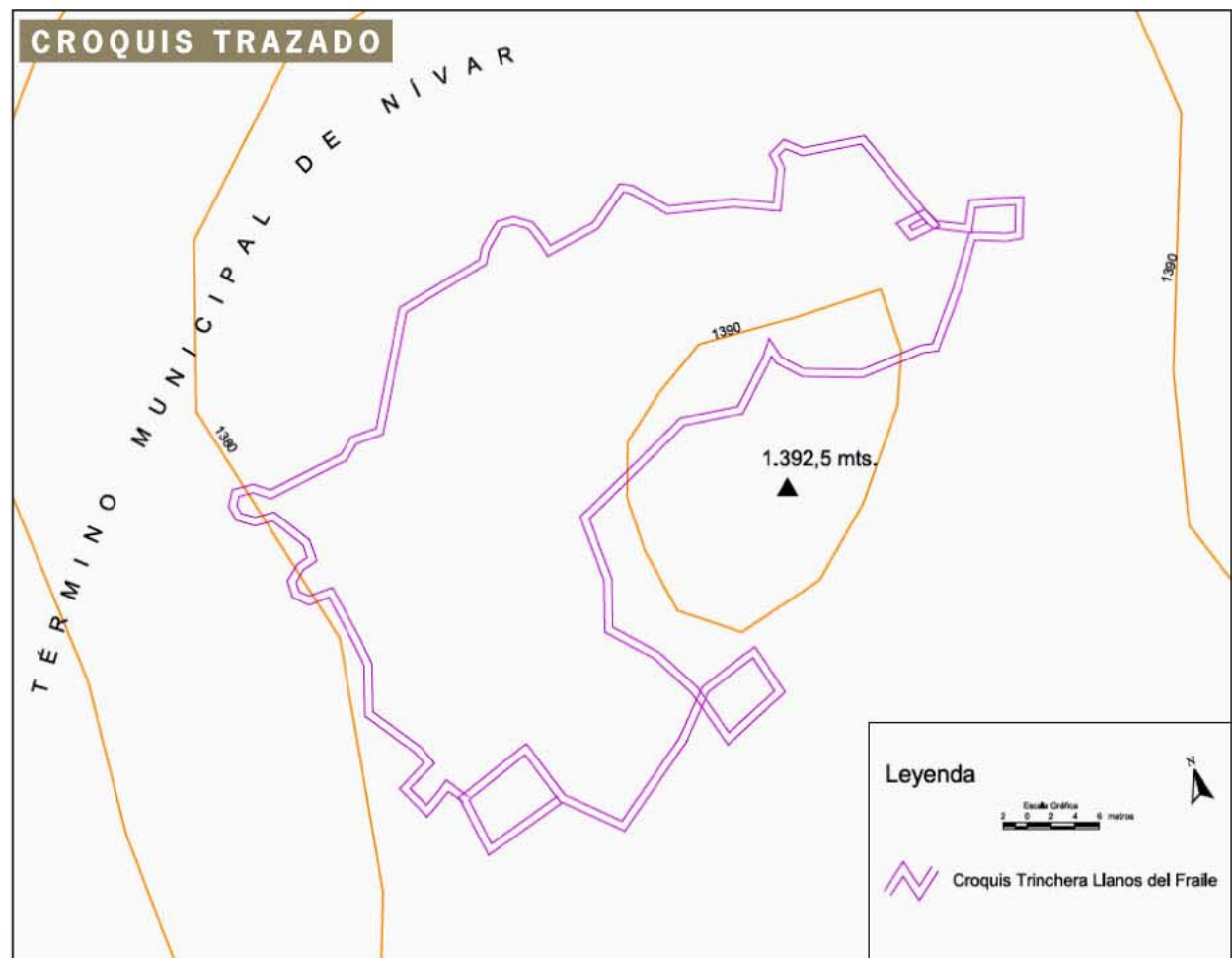


## DESCRIPCIÓN TRINCHERAS

# Trincheras Llano del Fraile



**FICHA DATOS BÁSICOS  
TRINCHERAS LLANO DEL FRAILE**


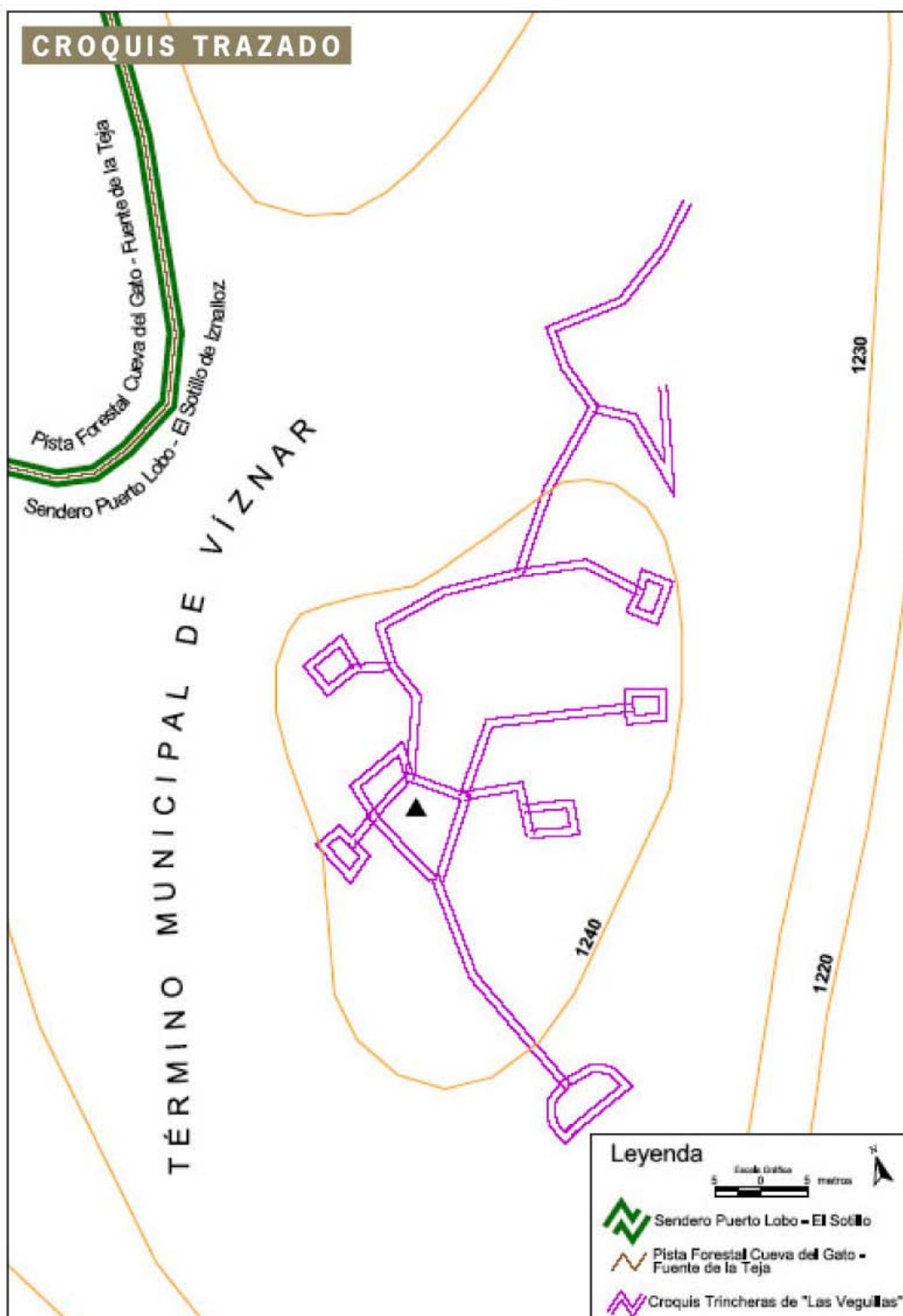


Provincia	Granada
Municipio	Nívar
Paraje	Cerro del Maúllo
E.N.P.	Parque Natural Sierra de Huétor
Altitud	1.392,5 m.s.n.sm.



## DESCRIPCIÓN TRINCHERAS

# Trinchera Las Veguillas



### FICHA DATOS BÁSICOS TRINCHERA LAS VEGUILLAS

Provincia	Granada
Municipio	Víznar
Paraje	Cueva del Gato y Cerro de las Tejoneras
E.N.P.	Parque Natural Sierra de Huétor
Altitud	1.242 m.s.n.sm.



**Red de Voluntarios Ambientales  
P.N. Sierra de Huétor.**



NOTA: Este itinerario ha sido realizado por la Asociación Lysandra gracias a un proyecto local de voluntariado ambiental en colaboración con la Red de Voluntariado Ambiental del Parque Natural Sierra de Huétor.



**JUNTA DE ANDALUCIA**  
**Consejería de Medio Ambiente**